
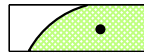
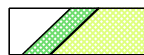










Legende

-  Bestand Golf
-  Zielgrüns (neu)
-  Tees (neu)
-  Bunker (neu)
-  Fairwaybereich (neu)
-  Wege (neu)
-  Gehölze (neu)
-  Gebäude (neu)
-  Höhenlinien Bestand (20cm)
-  Grenze Parkfläche
-  Ersatzpflanzung (Solitär als Parkbaum)

Erläuterungen

- A Rasentees**
Neue tiefere und breitere Rasentees mit nur 3 Plateaus und 2 Kunstrasenbändern (Teelines).
Vgl. Plan GCF-MP-DRT_02/1
- B Regenabschlagshütte**
Neue Abschlagshütte mit 7 Plätzen.
- C Video-/Trainerhütte**
Neue Video-/Trainerhütte weiter nach rechts verlegt.
Vermutlich nur noch ein Baum aus der Gruppe zur Rodung erforderlich.
- D Zielgrüns**
Um etwa 50cm weich vom Gelände erhöhte Zielgrüns aus Mutterboden und mit sich farblich abhebbende Grassorten versehen. Für Schläge von 40 bis 180 m Länge.
- E Ballditch**
Ballditch für modernes und personalfreies Ballmanagement
- F Stellplätze**
ca. 22 neue Stellplätze



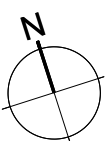
Übungsanlagen NEU Masterplan Konzeptplan Driving-Range

M 1 : 750
Plan-Nr. GCF-MP-DR_02/1
13.12.2023

Planung:



Wiesmahdstrasse 4c, 82131 Gauting
fon +49-89-84102217, email: th@golfhimmel.de
www.golfhimmel.de



0m 10m 25m 50m 75m 100m 125m 150m